Itinerario de Desarrollo

Vega-Sierra Elvira "2000-2006"

Itinerario de Desarrollo

Vega-Sierra Elvira "2000-2006"

Edita: Grupo de Desarrollo Rural de la Vega-Sierra Elvira.
Doctor Jiménez Rueda, 1
18230 Atarfe (Granada)
Tel / Fax: 958 43 43 13 / 958 43 43 14
e-mail: info@promovega.org
http://www.promovega.org

Presidente: D. Juan de Dios Jiménez Aguilera

Equipo técnico: Mª del Pilar Gámiz Cerrillo (Gerente),
Antonia Rueda Hernández,
Encarnación Gordo García
Encarnación Pérez Ortega,
Gonzalo López Martín y
Mª José Rubia Martínez.

Textos: Encarnación Pérez Ortega

Diseño y Maquetación: Ártico Estudio

Fotografía: Ártico Estudio (Colabora G. Adolfo Navarro)

Impresión: Ediciones Alsur S.L.

Todos los derechos reservados. No está permitida la reproducción total o parcial de este documento, ni su tratamiento informático, ni la transmisión de ninguna forma o por cualquier medio, ya sea electrónico, mecánico o por fotocopia, por registro u otros métodos, sin el permiso previo y por escrito del Grupo de Desarrollo Rural de la Vega-Sierra Elvira. Queda expresa y terminantemente prohibida su comercialización.

Itinerario de Desarrollo

Vega-Sierra Elvira "2000-2006"

Reflexiones sobre las interrelaciones entre sectores y colectivos en la Comarca Vega-Sierra Elvira. (2000-2006)

Grupo de Desarrollo Rural de la Vega-Sierra Elvira.

El Grupo de Desarrollo Rural de la Vega-Sierra Elvira, quiere agradecer la paciencia y tesón de los emprendedores y emprendedoras a los que hemos apoyado y asesorado, pero que sin su aliento inversor, no hubiéramos podido cumplir con la Estrategia de Desarrollo "Emergiendo del Interior", diseñada para este Marco 2000-2006.

Asimismo, queremos reconocer la labor y la cooperación prestada por las Entidades Locales (Ayuntamientos), el Consorcio para el Desarrollo de la Vega-Sierra Elvira, la Diputación de Granada, y todas aquellas entidades que operan en este territorio, y que nos han prestado su atención y su apoyo de forma incondicional. Queremos reseñar especialmente, el trabajo y la coordinación que nos ha prestado la Dirección General de Desarrollo Sostenible del Medio Rural de la Consejería de Agricultura y Pesca de la Junta de Andalucía, que nos ha permitido cumplir con éxito los objetivos marcados.

Por supuesto, no queremos olvidarnos de las asociaciones y colectivos sociales, que han llenado de vida nuestros proyectos y actuaciones, y de los que sólo aparecen pequeñas pinceladas en estas páginas.

A la Junta Directiva de la Asociación PROMOVEGA, y a sus socios y socias, que con su trabajo voluntario e incondicional participación, consolidan la aplicación de los Programas de Desarrollo Rural en la Comarca Vega-Sierra Elvira.

A los Grupos de Desarrollo Rural con los que hemos cooperado, y que nos animan en el futuro escenario a seguir trabajando por un territorio andaluz competitivo y sostenible.

Y por último, a todos aquellos hombres y mujeres que se esfuerzan cada día por conseguir una Comarca mejor.

i Introducción

Juan de Dios Jiménez Aguilera

Presidente del Grupo de Desarrollo Rural de la Vega-Sierra Elvira

Los contenidos vertidos en estas páginas, son el reflejo de las acciones y proyectos que hombres y mujeres de la Comarca Vega-Sierra Elvira, y las Entidades que les respaldan, han desarrollado durante este Marco Comunitario (2000-2006), y a los que el Grupo de Desarrollo Rural ha apoyado a través de dos importantes instrumentos financieros, PRODER de Andalucía, y el Programa Regional LEADER PLUS. Cada página, es una reflexión consensuada, que se inicia con los sectores productivos más representativos de la Comarca, para posteriormente darnos una visión detallada del embellecimiento y recuperación del patrimonio rural de nuestros pueblos, completando este itinerario de desarrollo, con las acciones y proyectos realizados con y para la población comarcal. La complementariedad de otros proyectos y programas, como Género y Juventud, Cooperación, y la propia gestión social y administrativa de la Asociación PROMOVEGA-SIERRA ELVIRA, han generado la emergencia de actividades y acciones ligadas a los recursos endógenos, y a sus posibilidades dentro del área periurbana de Granada. Este hecho se constata, en el Registro de Actividades, especialmente en Servicios y Turismo, así como en nuevas industrias (agroindustrias) y artesanía. Un ejemplo claro, es el incremento de plazas hoteleras y/o de alojamiento en municipios donde no existían, o había escasez de los mismos, como Cijuela, Colomera, Santa Fe, Peligros y Valderrubio. Así como en la dotación de equipamientos y servicios básicos para la población, tanto de índole deportiva, cultural y de ocio, como de atención a la población dependiente, posibilitando el equilibrio de la población rural con la urbana.

El desarrollo de Thermaland, y otros proyectos de cooperación, está permitiendo recuperar activos infrautilizados en la comarca, que con la "masa crítica" del resto de comarca participantes, está generando un plus de capacidades e información que revierte sobre todos los territorios participantes. Especialmente, destacable es la línea de valorización del paisaje agrario singular, que en este marco se ha iniciado y que se pretende que sea un marchamo de calidad territorial y de referencia turística para el próximo Marco de Desarrollo. Por último, la intervención con el colectivo de jóvenes y la población de mujeres, nos ha permitido trabajar las líneas del I Plan

de Igualdad de Oportunidades de la Comarca Vega-Sierra Elvira, que con acciones para el incremento de la participación, la visualización del territorio, la conciliación familiar y la igualdad laboral, han mejorado las condiciones y la presencia de estos grupos de población dentro de la Comarca.

Los datos de ejecución, tanto de LEADER PLUS, como de PRODER de Andalucía, son bastante elocuentes en relación al impacto económico y social de estos Programas. En relación, a Leader Plus, destacamos que de las 175 solicitudes, un 74% han procedido a firmar el Contrato de Ayuda, destacando que el 56% son entidades privadas, un 45% son Entidades Públicas y el 9%, son proyectos del propio Grupo de Desarrollo. En cuanto a la ejecución financiera del Programa se ha movilizado casi los 13 millones de euros, de los cuales se ha subvencionado unos 4,5 millones de euros. Los indicadores de empleo, reflejan que se ha generado 173 nuevos puestos de trabajo, y se han consolidado 253 empleos, de los cuales la mitad son menores de 30 años.

En relación, al Programa PRODER de Andalucía, más discreto en cuanto a las cifras de ejecución, al estar menos dotado financieramente, ha recepcionado un total de 65 solicitudes, que se han concretizado en 52% de firmas de Contratos de Ayuda. Ha supuesto la movilización de casi 5 millones de euros en inversión, de los cuales se ha subvencionado una media del 31%. Los indicadores de empleo suman a los de Leader Plus, 32 nuevos puestos de trabajo, y la consolidación de 26 empleos.

Como última reflexión sobre este escenario numérico, resaltamos que los Programas de Desarrollo Rural, han ampliado las expectativas y retos de futuro, colocándonos en la situación de partida idónea para un desarrollo sostenible de la Comarca Vega-Sierra Elvira en el futuro Marco (2007-2013).

Juan de Dios Jiménez Aguilera
Presidente del Grupo de Desarrollo Rural de la Vega-Sierra Elvira

PROMOVEGA:
Un instrumento de apoyo al Desarrollo Rural

Ámbito de actuación

"Donde el corazón de Granada palpita...".

Esta podría ser una poética definición sobre la localización de nuestro territorio. Ya que, si nos asomamos al mapa provincial, observamos que la Comarca Vega-Sierra Elvira, se abre como un arco extendido frente a la céntrica urbe de Granada. Sus límites, con una presencia abrumadora, ponen silueta a nuestra zona, de tal manera que por el Este, encontramos el majestuoso perfil de Sierra Nevada; por el norte, llevados por la hermosa cabalgadura de Sierra Elvira, nos introducimos en las Sierras de Colomera; al Sur, los llanos del Temple, son nuestro trazo fronterizo; y por el oeste, nos adentramos en el corazón de la Vega, siguiendo el sereno discurrir del Río Genil.

Este ámbito de actuación lo conforman los siguientes municipios: Albolote (79,5 km2), Peligros (9,2 km2), Maracena (4,8 km2), Atarfe (45,7 km2),Vegas del Genil (14,6 km2), Santa Fe (38,6 km2), Chauchina, (19,6 km2), Cijuela (16,9 km2), Láchar (12,7 km2), Fuente Vaqueros (15,0 km2), Pinos Puente (97,6 km2), y Colomera (110,1 km2). Ello supone que nuestra zona se extiende por una superficie que oscila en torno a los 464 km2, y soporta una población que ronda los 112.249 habitantes, según datos del padrón del 2007.

La Comarca Vega-Sierra Elvira se caracteriza por mostrar un territorio dual: un espacio agrario, que transita, y se hace más urbano, conforme nos acercamos a la metrópolis. De tal manera, que como las caras de una misma moneda, la zona de fuerte tradición agraria presenta un paisaje heterogéneo, con alternancia de cultivos hortofrutícolas e industriales, donde destaca una masa de cultivos arborescentes con total entidad dentro del paisaje: las choperas. La base de este laboreado paisaje es el entramado histórico de acequias y ramales, que aseguran la distribución de las aguas del Río Genil y sus afluentes. La ascensión de la llanura hacia las sierras más importantes (Sierra Elvira, Sierra del Obeilar, Sierra del Pozuelo y Sierra del Marqués) se hace a través de los glacis de contacto, ocupados por cereal y olivar, con enclaves de matorral, coníferas y alguna encina testigo.

El otro espacio, periurbano, que bordea el término municipal de Granada, ha visto localizar las grandes vías de accesibilidad y comunicación, así como las actividades industriales, ofreciendo un territorio dinámico, donde confluyen los ejes económicos de la provincia.

La Comarca Vega-Sierra Elvira, tradición y progreso, un escenario que cristaliza los retos de futuro de las áreas rurales.

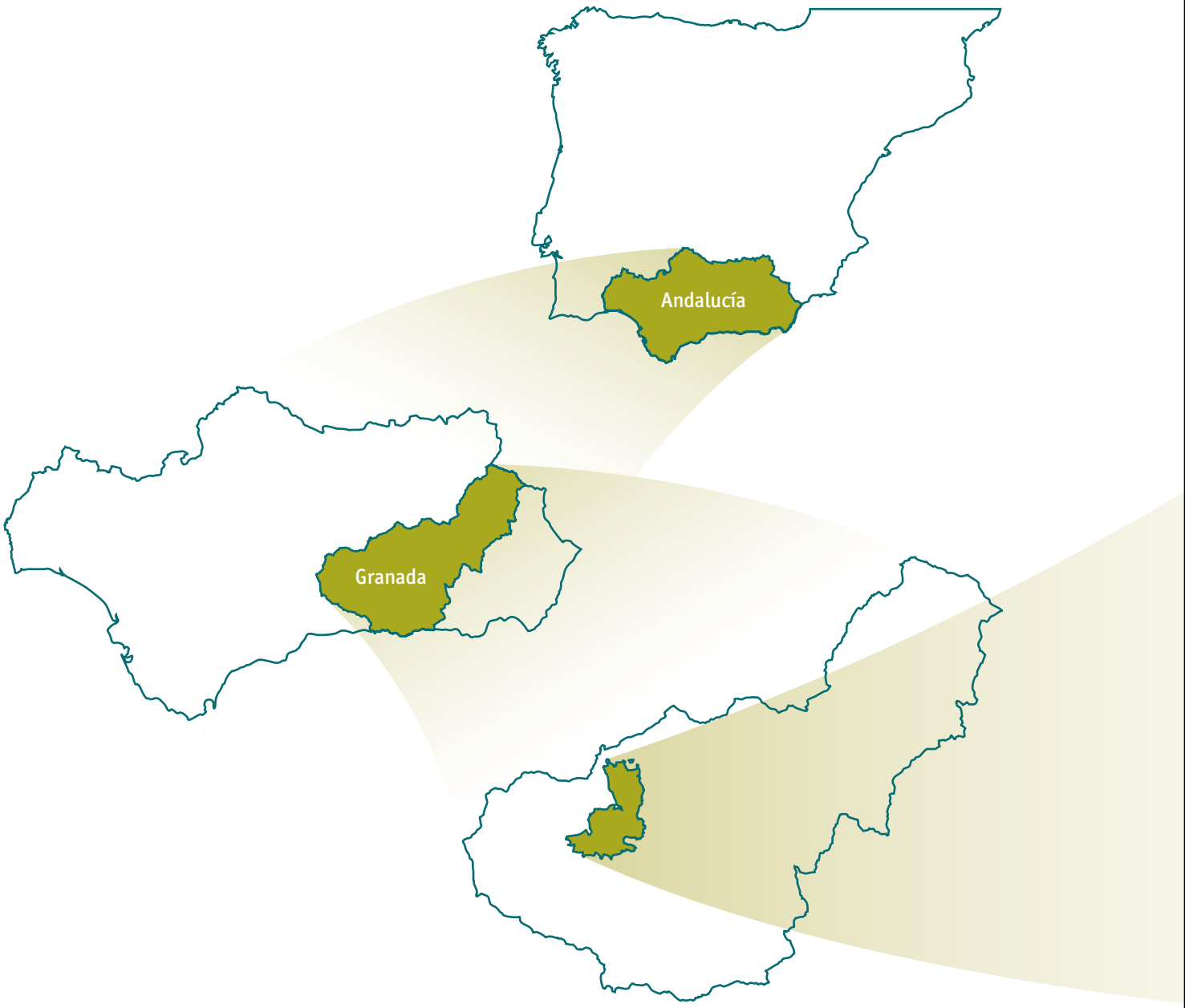
Andalucía
Granada

Comarca Vega-Sierra Elvira

Currículo de la entidad

"Somos lo que representamos".

La Asociación PROMOVEGA-SIERRA ELVIRA representa el articulado de una población y un territorio que se esfuerza por consolidar un desarrollo sostenible para la Comarca Vega-Sierra Elvira. Los 93 asociados/as, suponen la imagen fiel de los colectivos y sectores más representativos. A través de su voz, la Comarca se expresa, sobre su presente, y especialmente, sobre su futuro.

El Grupo de Desarrollo Rural de la VEGA-SIERRA ELVIRA, se constituyó en Octubre de 1996, como entidad sin ánimo de lucro, y su implicación en el desarrollo, ha contribuido a la activación social y económica de la Comarca Vega-Sierra Elvira. Desde su constitución, la Asociación PROMOVEGA-SIERRA ELVIRA, se ha adaptado a las directrices e instrucciones dadas por la Consejería de Agricultura y Pesca de la Junta de Andalucía, así como de aquellas Administraciones y Entidades relacionadas con el Desarrollo Rural, con el fin de afianzar el modelo propuesto desde estas entidades, convergiendo en los mismo objetivos y finalidades.

En este sentido, después de la reconocida gestión del Programa PRODER I, se continúa con la gestión, a través de la Orden de 14 de Julio de 2000, del Programa de Ayuda a Emprendedores, impidiendo la ruptura de las acciones y proyectos hasta la ejecución del MARCO 2000-2006. Es éste el momento clave en el proceso de adquisición de capacidades por parte de la Asociación PROMOVEGA, como Grupo de Desarrollo Rural, al ser reconocido como entidad homologada por la Dirección General de Desarrollo Rural de la Consejería de Agricultura y Pesca de la Junta de Andalucía, lo que le ha permitido adquirir las habilidades y conocimientos necesarios para gestionar el Programa PRODER de Andalucía, así como definir y ejecutar la Estrategia de Desarrollo "Emergiendo del Interior", en el marco del Programa Regional LEADER PLUS de Andalucía, subrayando el Aspecto Aglutinante sobre el que basar nuestro Desarrollo Rural: "Reorientación de las economías comarcales utilizando sus recursos endógenos y potenciando actividades emergentes".

Este escenario, encuadrado por el Desarrollo Rural, ha supuesto hasta el momento una inversión total en torno a los 19 millones y medio de euros, de los cuales se ha subvencionado como media un 39%, atendiendo a un reparto homogéneo y equilibrado de los fondos por Medidas y Sectores, en una búsqueda de sostenibilidad territorial y económica de la Comarca. Asimismo, se han complementado las acciones con otros proyectos y programas, como Género y Juventud, Cooperación, y la

propia gestión social y administrativa de la Asociación PROMOVEGA-SIERRA ELVIRA, que han supuesto la emergencia de actividades y acciones ligadas a los recursos endógenos, y a sus posibilidades dentro del área periurbana de Granada.

Este currículo, es suficiente, pero no bastante. Por ello, la Asociación PROMOVEGA-SIERRA ELVIRA, ante el nuevo Marco 2009-2015, quiere ofrecer una plataforma social y económica, donde tengan cabida todos los agentes y entidades comprometidas con su territorio, con la fuerza suficiente y con la capacidad de coordinación necesaria para consolidar las acciones innovadoras en el medio rural, generando calidad de vida, impulsando los recursos emergentes, y conservando el patrimonio ambiental y paisajístico que este territorio singular ofrece.

El haber coordinado la Acción Conjunta de Cooperación Thermaland, y otros proyectos de cooperación, nos ha permitido adquirir la cultura de la cooperación, añadiendo valor a las capacidades adquiridas en estos años de gestión y ejecución de los Programas de Desarrollo rural. Hecho que nos posiciona para emprender este nuevo Marco de cooperación, continuando con proyectos iniciados, al objeto de consolidar, y establecer nuevas líneas, incluso a nivel nacional y transnacional durante el periodo 2009-2015.

El valor proporcionado por el trabajo con los colectivos de población, especialmente, jóvenes y la población

de mujeres, nos ha permitido acumular contenidos e imágenes inigualables, que hablan de la capacidad y presencia de éstos dentro del territorio y de sociedad comarcal, hecho que nos permitirá afianzar este escenario de representación en el nuevo Marco, a través de la configuración de un nuevo Órgano de Decisión dentro de la Asociación, el Consejo Territorial, que visualizará esta representatividad en PROMOVEGA.

A modo de síntesis, podemos asentir que el Grupo de Desarrollo Rural de la Vega-Sierra Elvira, está en la línea de promocionar todas aquellas medidas de integración de la población en el proceso de desarrollo rural, de manera que los Órganos de la Asociación sean un vehículo de expresión de los intereses y necesidades de los principales sectores económicos de la comarca". En este sentido, especialmente se incide en aquellos colectivos que corren el riesgo de quedar excluidos del engranaje económico y social de la Comarca, especialmente mujeres y jóvenes, colectivos que por sus características intrínsecas padecen de forma más contundente los cambios acaecidos en los últimos años en las zonas rurales (incremento del desempleo en el sector agrario, descapitalización económica y social de las zonas rurales, escasa diversificación económica, subrepresentación en los sectores económicos, migración, etc.....).

Los sectores productivos, clave del desarrollo comarcal.

De la Tierra a la Mesa

"Y la tierra acurrucada, era mecida por esbeltas montañas. Y esperó..., hasta que el Duende del Río, la llenó de verdor. Pero, he aquí, que la Tierra no prosperaba. Y llegaron hombres y mujeres, peinaron su suelo y alimentaron sus entrañas. Y la Tierra, en un acto generoso ofreció sus frutos, y la mesa de los hombres adornó".

En la Comarca Vega-Sierra Elvira, uno de los sectores destacables desde tiempo histórico, es el sector agrario y agroalimentario. La Comarca, presenta un soporte estratégico principal: la Tierra, que posibilita el cultivo de multitud de productos, como hortícolas, frutales y cereal de riego; así como industriales, como el tabaco y el chopo, dando un paisaje agrario singular, único y rico en matices etnográficos.

La base del desarrollo, y la sostenibilidad de este territorio, radica en la viabilidad de su sector agrario y agroalimentario. En este sentido, se han apoyado dentro del sector agrario la creación de un central hortofrutícola en Fuente Vaqueros, promovido por Sedano Rural, S.L, donde se recibe y manipula el ajo, producto básico en los cultivos de la vega. Así como, la mejora de un Centro de Frutas en Pinos Puente, impulsado por Navarro Linde, S.L, centrado en la comercialización de la pera de Granada.

Asimismo, en el sector agroalimentario se han fomentado actuaciones que suponen la mejora de empresas tradicionales, así como la creación de pequeñas empresas ligadas al sector. En el sector lácteo, destaca la inversión en la calidad del producto de Los Pastoreros, S.C.A, y la modernización de la quesería artesanal "Las Tres RRR". El sector cárnico, tiene su representante en la ampliación de nuevos productos de la pequeña empresa de Juan Murcia Sánchez, que elabora embutidos artesanales de gran calidad para la población de Chauchina y su entorno.

En el sector huevos, enfatizamos las inversiones realizadas por Avícola Garrido García, S.L, que ha ampliado y modernizado sus instalaciones para incrementar la calidad y normalizado del producto.

En el sector pan y derivados, resalta las actuaciones de Panadería Hermanos Espigares, S.L, conocida familiarmente como Panadería "La Estrella", demostrando que la tradición de elaboración del pan, mantenida durante dos generaciones, es compatible con la incorporación de productos innovadores, como la línea de repostería congelada que ha acometido en este proyecto.

Igualmente, Panadería y Bollería Payma, S.L, trabaja artesanalmente en la elaboración de productos variados de gran calidad, creada recientemente, la empresa participa del dinamismo e ilusión de su promotora.

El valor de los productos agrarios, estriba en la transformación de los mismos y en el reconocimiento de la calidad por parte de la población del entorno. Y en este sentido, los proyectos apoyados, reflejan esa inquietud, y la necesidad de ir mejorando, convirtiéndose en modelos transferibles a otros proyectos empresariales del sector.

Sedano
Rural



Hecho a mano

“La mano con sutil movimiento da forma al barro, talla la madera, modela el bronce, en un ansiado acto de eternizar la belleza”.

El discurrir diario de la Comarca, con su bullicioso flujo de gentes y mercancías, que viajan desde Granada al resto de Andalucía, y viceversa, por el corredor natural de la Depresión de Granada, harían pensar que “la artesanía y los oficios tradicionales”, no tienen lugar en este humanizado espacio. Sin embargo, nada más lejos de la realidad, el arte popular está por doquier, aún queda mujeres y hombres alfareros, tapiceros, carpinteros, que con afanadas manos dan forma a la inerte madera; así como dos artesanías singulares, el modelado en bronce, que reasienta el dorado metal a merced de los caprichos de sus creadores, generando un universo de esculturas que poblaran cada parque y rincón de ensueño de los pueblos de Andalucía, representado por Moline Segovia, S.L. Y el arte de la serigrafía o del grabado, que tiene su representante en Chistian Walter, S.L, localizado en el pequeño núcleo de Belicena, para desde lo local, ser reconocido internacionalmente.

En la artesanía de madera, hay que destacar varios proyectos apoyados en el marco de Leader Plus, que nos hacen retroceder, en algunos casos, a la época de la Reconquista, a través de los artesonados mudéjares que fabrican y restauran los Tres Juanes II, S.C.A, en los que las figuras geométricas son la tónica predominante, y que hoy día presiden estancias, tan relevantes, como el Museo Picasso de Málaga.

La reconversión de madera vieja en puertas y muebles de una presencia rústica, es la especialidad de Rustimad, S.L, que mediante el reciclaje de los elementos de la madera, renueva el producto final.

La sencillez de la carpintería tradicional de nuestros pueblos, está representada en el trabajo artesano de Moisés Gálvez, que fabrica muebles y artículos de madera a medida, con sus propias manos y escasa maquinaria.

También es parte de nuestro pasado, la cerámica, con dos destacables ejemplos, el diseño árabe de los Arrayanes, S.L, donde los colores y formas reviven el esplendor de Al-andalus; y la mezcla hispano-americana de Cecilia V. Punzo, que con su juventud reinventa las formas antiguas y nuevas, ofreciendo un producto donde el mestizaje es el fénix de su arte.

Uno de los oficios más tradicionales en nuestros pueblos, ha sido el de “tapicero y zapatero”, representando en la persona de Francisco J. Ortega Montosa, que ha sabido ampliar su pequeño taller tradicional, conjugándolo con demandas de futuro en la población de Chauchina.

Todas estas pequeñas empresas, en algunos casos personas físicas, son ejemplos de un intento de modernizar e innovar sus estructuras productivas, sin que se pierda la herencia artística y cultural de sus productos. A ellos, y a otros artesanos y artesanas, que fueron apoyados en el PRODER I, la Comarca Vega-Sierra Elvira les reconoce su compromiso de presente y futuro.

MUERTO DE AMOR
Federico

Sumando actividades en el medio rural

"Mi pueblo era blanco, de alegres campos, que esperaban su oportunidad, y llegaron actividades que colorearon sus fachadas, dieron espacios y servicios a sus gentes, y llenaron de imaginación sus calles".

Si algo caracteriza a esta Comarca, es su complejidad territorial, y económica, que ha posibilitado un variado abanico de actividades, muchas de ellas, en el ámbito de las llamadas actividades emergentes y/o nuevos yacimientos de empleo, que han venido a demostrar que el mundo rural tiene en la base de su pirámide productiva, al sector agrario y forestal, para ir sumando estratos que diversifican las actividades, y acercan esta zona rural a la inmediata metrópolis.

Este hecho explica que el grueso de los proyectos productivos aprobados, tanto en LEADER PLUS, como en PRODER-A, se sitúen dentro de estas actividades diversificadoras, atendiendo a una capacidad inversora inusitada en este territorio, que viene a dar respuesta a una sociedad con nuevas demandas sociales y económicas.

Con el ánimo de dar una visión amplia de estas actividades, se podrían estructurar en los siguientes ámbitos:

- **Pymes y proyectos tecnológicos**
- **Servicios a la población dependiente**
- **Servicios deportivos y de ocio**
- **Servicios especializados**
- **Medioambiente y reciclaje**

Las ***pymes*** son el sostén de la economía comarcal, el 66% de las mismas, tiene menos de 5 trabajadores. Sus proyectos, están muy ligados a la incorporación de nuevas tecnologías en procesos y productos, estando en esta línea, los proyectos del sector textil promovidos por las entidades Confecciones Rioluz S.L y Graditex, SL. En el sector de la madera, se localizarían los proyectos de Recres,S.L, José M. Pérez y Sergio Gómez, con actividades auxiliares al subsector de la construcción. En otros casos, los proyectos los promueven empresas que ofertan estas nuevas tecnologías a otras pymes, como Fomet XXI, S.L e Instalaciones Ancisa, S.L, en el campo de la domótica,

y Centro MIPC, S.L, que oferta productos informáticos y tecnológicos especializados a la pymes.

Igualmente, es importante el apoyo a proyectos públicos que respaldan la incorporación de estas tecnologías a las estructuras productivas. Por ello, el proyecto de creación de una agencia tecnológica en Albolote, desarrollado por el Organismo Autónomo Local de Albolote, dependiente del Ayuntamiento, ha sido una acción innovadora y destacable.

Los servicios a la población, dotan a los núcleos de la Comarca de aquellas infraestructuras que complementan la oferta pública, o la sustituyen. Atendiendo a ello, algunas inversiones están ligadas a la búsqueda de alternativas para la población dependiente (mayores y niños), que requieren una atención muy especializada. En esta dirección, los proyectos apoyados se han centrado en la mejora y creación de estructuras para la Tercera edad, como las promovidas por entidades como Catedi, S.l y Complejo Socio-sanitario Fuente Salinas, S.L. Asimismo, es subrayable la creación de una Escuela Infantil Bilingüe "El Castillejo", impulsada por Francisca Toribio para el municipio de Pinos Puente.

Una población con tiempo libre, requiere mayor dotación de **servicios deportivos y de ocio,** donde mejorar su estado físico y encontrar zonas para la socialización. Y en este sentido, ofrecen sus prestaciones



los centros deportivos impulsados por Planet Life, S.L, Gimnasio Florida, S.L.L y Club de Campo Granada, S.L.L.

En el ámbito de los **Servicios especializados,** destacamos proyectos como el de Euroflorina Decoraciones, S.L, innovando en la manipulación y presentación de la flor artificial. En la actividad de flor natural y plantas, resalta el proyecto de Encarnación Puertas. Y en la esfera acuática, se subraya el único proyecto existente en la Comarca de piscifactoría de peces y plantas decorativas, impulsado por Esperanza Buitrago.

También se han apoyado servicios especializados, como el centro de formación, promovido por Oliver, C.B, en Pinos Puente, y el Tanatorio del Romeral en Albolote. En Peligros se ha impulsado servicios de atención a animales domésticos; y servicios de impresión y diseños, como los promovidos por Sanprint, S.L (Santa Fe) y Expresión y Publicidad, S.L (Chauchina).

El **Medioambiente,** será el sector clave para el futuro, pero ya en este Marco 2000-2006, se han apoyado iniciativas muy interesantes, ligadas al desarrollo de las energías alternativas, como el proyecto de Técnica Solar Granadina, S.L. En relación a las inversiones cuyo objetivo es el reciclaje de subproductos, resalta las promovidas por Ekosur, S.L para el reciclaje de aceite domestico, y el reciclado de cartuchos de tinta y tonner realizado por Miguel Povedano en el municipio de Maracena.

COMPLEJO
SOCIOSANITARIO

MANILA
2009



COMPLEJO
SOCIOSANITARIO

El espacio animado

“Tras los olores de sabrosos fogones sorprendido, reposo mis pies cansados en los alojamientos que salpican el paisaje, y embelesado evoco los itinerarios de ensueño visitados, el patrimonio admirado y el calor de sus gentes. No hay un espacio más animado”.

La Comarca Vega-Sierra Elvira, considerada desde el punto de vista turístico como entorno de Granada durante mucho tiempo, está reivindicando su lugar dentro de las múltiples posibilidades que la provincia de Granada ofrece. Y en este sentido, tanto la labor realizada por el Grupo de Desarrollo, como por el Plan de Dinamización Turística, Ayuntamientos y los propios empresarios y empresarias que creen en este proyecto turístico, está modificando el papel de la zona, como territorio de tránsito, para convertirla en un espacio receptor, un espacio animado.

En este ámbito se han apoyado 16 proyectos de hostelería y restauración, destacando que el 68% de los mismos, son inversiones ligadas a la creación, mejora y/o ampliación de proyectos de restauración. Si dibujáramos una línea imaginaria, podríamos definir rutas gastronómicas que recorren la Comarca, ondas que van desde el área más urbana, expandiéndose hacia la zona más agraria. Estas elipses gastronómicas, presentan una variada cocina, y diversos modelos de gestión, desde los familiares, a modelos más sofisticados. En la primera elipse, despuntarían establecimientos como el Asador del Carmen en Vegas del Genil; el Restaurante Costa Bahía en Albolote y el Restaurante del Hotel Gaona en Peligros. En la segunda curva gastronómica, resaltarían el Restaurante La Ermita de los Tres Juanes y el Restaurante O´Hara, y el Caber-Café de María Dolores Godino, en el municipio de

Atarfe. La tercera elipse, cruzaría la vega, donde encontraríamos el Restaurante Sánchez Asid en Chauchina, la cafetería El Reloj, en el emblemático Centro Lorquiano de Fuente Vaqueros y el Restaurante del Hotel "El Molino" en Cijuela. La última curva de sabor, estaría representada por Casa Enrique en Fuensanta y por el Restaurante "El Flipper" de Colomera.

El grupo de alojamientos rurales, supone el 19% de los proyectos apoyados, y se caracterizan por ser establecimientos de pequeña dimensión y de una gran calidad en sus instalaciones. Destacan el Cortijo del Marqués de Albolote, el Cortijo de Torre Abeca en Pinos Puente y Cortijo Los Parrales de Valderrubio.

El incremento de las plazas hoteleras en la Comarca queda cristalizado en la construcción de dos hoteles, con categoría de tres estrellas, el Hotel "El Molino" de Cijuela y el Hotel Gaona en Peligros, con diseños vanguardistas, representan la integración de modernidad en los espacios rurales.

Este escenario muestra el dinamismo y la emergencia de este sector dentro de nuestro territorio, y las posibilidades de futuro, ya que la propia situación estratégica, así como la oferta de espacios singulares y una etnografía muy rica, basada en la cultura agraria de la Vega de Granada, desde tiempo inmemorial, ofrecen al visitante una interesante acogida.



HG



el molino

Josper

La valorización del patrimonio rural y del medio ambiente comarcal

Embelleciendo el patrimonio de los núcleos rurales

"Soñé con calles encaladas,
plazas bellamente adornadas,
de vistosas flores ataviadas
y de elegantes fuentes salpicadas.
A ti, pueblo, te soñé".

Los proyectos apoyados han puesto en valor el patrimonio rural de los municipios de la Comarca Vega-Sierra Elvira, encaminados a la conservación y mejora de los entornos urbanos y de los puntos de interés destacables, han sido actuaciones que realzan la belleza y singularidad de estos elementos del patrimonio rural.

El Ayuntamiento de Lachar, ha definido su inversiones, tanto en el núcleo principal, con la iluminación de la Iglesia de Nuestra Señora del Rosario; así como la Iglesia de Peñuelas, anejo de Lachar, revitalizando el casco urbano y entorno paisajístico de los alrededores, con el objeto de proyectar esta localidad como entidad histórica en el devenir del territorio Vega-Sierra Elvira y cuya máxima representación son la Iglesia Parroquial y el Castillo de Láchar.

Asimismo, destaca la actuación del Ayuntamiento de Peligros, que ha Remodelado el Anfiteatro y Sala Escénica del Parque Blas Infante, creando un espacio integrado en el casco urbano, donde conectan un lugar de esparcimiento, como es el parque, con un lugar escénico, con múltiples posibilidades sociales para la población de Peligros.

Otro proyecto, que ha venido a embellecer las calles del municipio de Chauchina, ha sido la Iluminación de los accesos a la peregrinación de la Virgen del Espino, promovido por el Ayuntamiento de Chauchina, acondicionando e iluminando este itinerario que tiene un importante arraigo cultural y social en el municipio.

Un escenario cultural y etnográfico comarcal

"Mi comarca es una cuna, que mece la cultura, que guía los pasos del poeta, que le alimenta de historias y tradiciones, haciéndole representar el universo popular".

Si existe un elemento identificador de la Comarca Vega-Sierra Elvira, es la figura de Federico García Lorca, el gran poeta del siglo XX, un hito cultural tan potente, que está generando las más variadas manifestaciones culturales en todo el territorio: representaciones teatrales, eventos culturales, semanas de oralidad, tertulias literarias, y un largo etcétera, pululan por cada pueblo de nuestra Comarca, especialmente en los destacados escenarios lorquianos de Fuente Vaqueros y Valderrubio.

Esta socialización de la cultura, cristaliza en actuaciones e inversiones de carácter cultural que han sido promovidas por los Ayuntamientos de la zona, con el objetivo de consolidar estas expresiones populares, que vienen a desarrollar y cultivar a la población en general, y en particular, a los jóvenes.

A ello, hay que sumar la importancia de la etnografía en la Comarca, que surge de las creencias, costumbres, leyendas e historias de un pueblo agrícola y ganadero, y que dejan su impronta en la arquitectura popular, el sistema de regadío histórico, la artesanía, el arte culinario, las fiestas y romerías, así como en la rica tradición oral y escrita (refranes, cuentos, canciones, etc).

Un mundo especialmente sorprendente, es el que se mueve en torno al cultivo del tabaco. La comarca, zona tabaquera desde finales del siglo XIX, ha visto crear elementos, utensilios y arquitectura en función de las peripecias históricas del cultivo, teniendo su más destacado ejemplo, en los secaderos de tabaco, que diseminados por el territorio recuerdan al viajero, una forma de vida, única e irrepetible en la extensa orografía española. Atendiendo a este hecho, el Ayuntamiento de Vegas del Genil, ha promovido el proyecto de recuperar un hermoso secadero de tabaco de principio del siglo XX para convertirlo en Centro de Interpretación del Tabaco de la Vega de Granada. Dentro de este proyecto global, el proyecto

que se ha apoyado ha sido la Mejora y acondicionamiento de los accesos al Secadero, donde dos figuras de bronce, homenajean a los hombres y mujeres que cultivaron el tabaco desde antaño.

Asimismo, otro proyecto que recrea los modos agrícolas y la etnografía de esta zona de regadío, es el Centro de Interpretación Comarcal de Chauchina, promovido por el Ayuntamiento, y cercano a la simbólica "torre de Roma", baluarte vigía de época nazarí.

La creación, mejora y acondicionamiento de los centros culturales existentes en la Comarca, tiene su representación en actuaciones, como las promovidas por el Ayuntamiento de Atarfe, que con el Centro Cultural Medina Elvira, pone a disposición de la población de Atarfe y del área metropolitana de Granada, uno de los centros más reconocidos en cuanto a calidad técnica y oferta cultural de la Provincia de Granada. Asimismo, el Ayuntamiento de Pinos Puente, ha acondicionado la Casa de la Cultura, eliminado las barreras arquitectónicas, y haciéndola accesible a la población. Con la misma finalidad de crear un espacio social y cultural, se ha apoyado la mejora del Centro Social y Educativo "Elena Martín Vivaldi", ejecutado por el Ayuntamiento de Santa Fe.

El Ayuntamiento de Albolote, ha llevado a cabo el proyecto "Escuela Municipal de Música", un proyecto que viene a dotar de un espacio musical a este municipio, generando una oferta especializada que ofrecer a la población local.

Elena Martin Vivaldi

Centro Social
y de Educación de Adultos



2
aula

Espacios para el esparcimiento y el ocio

"Desde mi columpio alzo la vista, y contemplo, que el parque es un lugar de encuentro, donde mayores y pequeños intercambian historias antiguas y nuevos sueños".

Nuestros pueblos tenían la prioridad de acerar las calles, crear infraestructuras básicas y equipamientos, y dotarse de unos mínimos que hicieran más afable la vida de su población. Una vez superada esta fase, se piensa en la necesidad de crear espacios para el esparcimiento y el ocio, donde jóvenes y mayores puedan disfrutar. La filosofía "del paisaje fuera del núcleo urbano", da paso a un nuevo concepto de incorporación de zonas verdes, que hagan respirar los elementos constructivos.

En este contexto, hay que situar las inversiones realizadas por los Ayuntamientos de Colomera, Fuente Vaqueros, Cijuela y la Entidad Autónoma Local de Valderrubio.

El municipio de Colomera, situado en la Sierra del Morrón, desde donde se visualiza un paisaje espectacular de las sierras de alrededor, permite al Ayuntamiento promover la creación de dos miradores, situados estratégicamente, desde donde se percibe un perfil espectacular de naturaleza e impronta humana.

El Ayuntamiento de Cijuela crea un espacio de ocio y cultural dentro del Pabellón Deportivo Municipal, que permite a la población compatibilizar el ocio y el deporte.

En relación a la creación de espacios verdes, donde los niños y mayores puedan recrearse, destaca las actuaciones realizada por el Ayuntamiento de Fuente Vaqueros, que con dos parques, situados en los escenarios lorquianos, genera mayor valor urbanístico a estos espacios. Asimismo, la E.L.A de Valderrubio, ha revalorizado la Zona V4, donde se enmarca el Centro de Usos Múltiples, con la creación de un espacio verde.

PASTOR

Infraestructuras y equipamientos para la calidad de vida rural

"Un camino me lleva desde Fuente Vaqueros a la Paz, entre verdes alamedas, que inspiran mi andar. Al camino se asoman curtidos secaderos, donde balanceado en contraste de colores, el tabaco reposa protegido".

Una de las materias pendientes, es dotar a los pueblos de las infraestructuras y equipamientos necesarios para que la población disfrute de las calidades y recursos que presentan las zonas urbanas. En este sentido, los ayuntamientos han dinamizado este ámbito a través de diferentes perspectivas, desde el acondicionamiento urbanístico para la accesibilidad, hasta centros para el uso de la población, pasando por el acondicionamiento de los caminos rurales de cierto rango que unen poblaciones dependientes.

Los proyectos apoyados durante este Marco, ha supuesto la dotación de equipamientos específicos, bien para la población joven, bien para la población infantil. En este sentido, destaca el proyecto de la Casa de la Juventud, que ha promovido el Ayuntamiento de Santa Fe, así como, el proyecto de creación de una guardería municipal, ejecutada por el Ayuntamiento de Chauchina, apoyándose el acondicionamiento del patio de juegos y zona exterior.

La problemática de las personas con discapacidad, ha inspirado el proyecto ejecutado por el Ayuntamiento de Maracena, que ha adecuado el entorno de las Viviendas Tuteladas y de la Plaza Giner, conformando un espacio abierto y sin barreras arquitectónicas para favorecer la movilidad de sus vecinos.

La necesidad de conectar poblaciones dependientes, como Fuente Vaqueros y La Paz, pequeño anejo situado en el margen izquierdo del Río Genil, motiva el proyecto desarrollado por el Ayuntamiento de Fuente Vaqueros, que acondiciona el camino rural del Martinete, haciéndolo transitable en todas las épocas del año, y posibilitando a los propios y foráneos, disfrutar de un itinerario de gran belleza que nos lleva a la blanca pedanía de la Paz.

Población y territorio un puzzle articulado

Acciones sociales y vertebración de los colectivos

"La fuerza de un pueblo no está en sus activos y recursos, sino en la perseverancia de sus gentes para ponerlos en valor y conservarlos; sólo así, el futuro está garantizado".

Una estrategia de desarrollo necesita del consenso y la aceptación de la población sobre la que se va aplicar, reflexionar conjuntamente sobre el futuro territorio que nos albergará, es clave para conseguirlo. Atendiendo a esta premisa, el Grupo de Desarrollo Rural de la Vega-Sierra Elvira, ha basado la planificación de las acciones que acercan población y territorio, con una metodología participativa por sectores y colectivos, intentando encajar las piezas de este complejo puzzle.

La obtención del Programa Regional Leader Plus de Andalucía, determina que la primera de las acciones sea una Jornada de Reflexión sobre la Estrategia de Desarrollo "Emergiendo del Interior", donde se profundice sobre ésta, y el Aspecto Aglutinante de emergencia de actividades basadas en los recursos locales, sobre el que pivotará todas las acciones de futuro que apoyará el Grupo de Desarrollo. Esta Jornada dirigida a los activos humanos y agentes dinamizadores y logísticos del territorio, garantizaba que los mensajes fluyeran adecuadamente, llegando a todos los colectivos de la zona, poniendo en marcha el engranaje de una planificación estratégica madurada por todos y todas.

En este punto, podemos distinguir tres líneas de trabajo, que han sido promovidas por entidades de un marcado carácter social, y muy vinculadas al desarrollo de la Comarca Vega-Sierra Elvira:

Acciones del propio Grupo de Desarrollo Rural. -Se ha trabajado en una línea muy social, sobre todo, con los colectivos, partiendo de la Jornada sobre la Estrategia Emergiendo del interior, se considera la necesidad de crear foros que analicen la capacidad de relación entre los distintos colectivos, y la generación de redes de mayor rango, que permitan articular las acciones a nivel comarcal. En este contexto, se ejecuta el proyecto para la Dinamización y realización de acciones sociales y para la articulación de los colectivos, que a través de foros y talleres específicos se trabajado el asociacionismo y la puesta en valor de los recursos infrautilizados comarcales. Al igual, que la Jornada sobre Mujeres y Asociacionismo, que surge

como la necesidad de ampliar la co-responsabilidad de las lideras en las asociaciones de mujeres. La visualización de las acciones y proyectos, así como de los sectores y colectivos, se ha realizado mediante la participación en distintos anualidades de FERANTUR (Feria del Desarrollo Rural y Turismo de Andalucía). Y en la línea de interiorizar las conclusiones de los proyectos anteriores, se ha elaborado el proyecto de "Reflexiones sobre la interrelación de sectores y colectivos en la Comarca Vega-Sierra Elvira.

Acciones del Consorcio para el Desarrollo de la Comarca Vega-Sierra Elvira. -Esta entidad ha aglutinado a la población comarcal a través de un activo de indudable valor, el patrimonio rural y natural de la comarca. Por ello, el proyecto de Promoción del Patrimonio rural y natural de la Comarca Vega-Sierra Elvira, ha supuesto la concienciación de la población sobre los elementos del patrimonio, y su difusión a través de material divulgativo, y la realización de talleres.

Acciones de la entidad pública Proyecto Atarfe, S.A. -Esta entidad ha trabajado en dos líneas, las nuevas tecnologías y las redes públicas, con proyectos como @tarfe.es "sociedad del conocimiento", y Jornadas técnicas "redes públicas y telemáticas"; y la otra gran línea, ha sido la Identidad del Territorio como actor del desarrollo de la Comarca Vega-Sierra Elvira y las acciones desarrolladas, con el proyecto Población y patrimonio, puesta en valor de los activos comarcales.

PrOMOVeGa

Formación a la medida

"El conocimiento no se pierde, se transmite, permitiendo que artesanía y oficios tradicionales no se sumerjan en el olvidado mundo del pasado; formando a nuevos profesionales en actividades emergentes, y en definitiva, apoyando a nuestros mejores recursos humanos para que afronten los retos de futuro".

Una sociedad formada, es una sociedad preparada para encarar su horizonte social. En este sentido, el Grupo de Desarrollo Rural, en coordinación con el Consorcio para el Desarrollo de la Vega-Sierra Elvira y los Ayuntamientos de la zona, ha desarrollado una oferta formativa muy variada, que recoge las demandas laborales de la zona, y pone especial énfasis, en la recuperación de la artesanía y oficios tradicionales. La muestra de este hecho, son las 58 acciones desarrolladas en el marco del Programa Regional LEADER PLUS, a las que se suman las cuatro acciones del Programa PRODER-A, que con una despliegue geográfico amplio, han permitido formar a 930 personas, de las cuales el 80% son mujeres.

Podemos estructurar las acciones formativas por ámbitos, destacando en cada uno de ellos, alguno de los proyectos formativos realizados:

Agrario y medioambiente.- Representa el 6% de las acciones formativas, su presencia dentro del contexto local, está condicionado por la emergencia de nuevos yacimientos de empleo en la Comarca, así como la prioridad de las Entidades Locales de mantener y conservar la artesanía y los oficios tradicionales. Destacamos, acciones como "Iniciación a la Poda", "Manipulador de alimentos", "Iniciación a la energía solar", y "Energías Renovables".

Pymes y actividades industriales.- Representa el 10% de las acciones, se ha trabajado especialmente, la gestión y organización empresarial de las pymes, así como actividades industriales demandadas en la zona, como la Soldadura.

Turismo.- Supone el 11% de las acciones, hay que subrayar que se ha trabajado en dos campos, uno, la capacidad emprendedora dentro del sector "Emprendedores Turísticos; y el otro campo, formar en actividades conexas al turismo, como "Guía Turístico", "Dinamizador para el ocio y tiempo libre" y "Agente de Desarrollo Turístico", entre otras.

Servicios a la población.- Con un 24% en cuanto a presencia con respecto a las demás actividades formativas, ha sido uno de los ámbitos más destacables, cristalizando en acciones muy vinculadas a la atención a personas de la tercera edad y a la infancia, como "Fisioterapia y rehabilitación del anciano", "psicología de la Tercera edad", "animación sociocultural", "atención pediátrica", "Atención a la infancia", y un extenso etcétera, hasta llegar a las quince acciones desarrolladas.

Nuevas tecnologías.- Representan el 10% de los cursos realizados, y se ha impulsado el acercamiento de las nuevas tecnologías a la población comarcal, con el objetivo de evitar la brecha digital que esta zona en tránsito entre el mundo rural y urbano presenta.

Artesanía y oficios.- En este ámbito se han ejecutado 23 acciones formativas, dando cuenta de la presencia que estas actividades tienen sobre el total. Hay que resaltar acciones, como "Faroles Granadinos", "Técnicas de secado de flores", "Elaboración artesanal de velas", "Rotulación artística", "Técnicas de encaje de bolillos" y "Restauración de muebles".

También se ha incidido en la formación del personal técnico ligado al desarrollo rural, mediante las acciones formativas "Desarrollo Comunitario y nuevas tecnologías" y "Procedimiento de control de subvenciones".

Mujeres y Desarrollo Rural

"Definidas como la clave del desarrollo rural, son las tejedoras de sueños hechos realidad. La Vega es femenino, y su huella está por doquier, trabajadoras incansables del quehacer social, no podríamos entender nuestros pueblos sin su actividad".

En el año 1999, la Consejería de Agricultura y Pesca de la Junta de Andalucía publica la Orden para la Incorporación de la perspectiva en los Programas de Desarrollo Rural, hecho que supone que el Grupo de Desarrollo realice toda una serie de actuaciones que persiguen este objetivo, desde la valoración sobre la participación social y económica de las mujeres en la Comarca Vega-Sierra Elvira, hasta la elaboración del I Plan de Igualdad de Oportunidades de hombres y mujeres de la Comarca, pasando por la identificación de territorio y género, auditorias para la igualdad, premios de reconocimiento a las empresas que incorporan medidas de igualdad, y un amplio etcétera, que se concretizan en proyectos anualizados hasta el 2007.

Plenarios, representa el inicio de estos proyectos de Género. Un hecho a enfatizar, es la reflexión sobre la situación real de las mujeres en la Comarca, a través de 4 talleres, hombres y mujeres claves en el desarrollo de la Comarca, han analizado esta situación, con cifras y datos. Por primera vez, la igualdad, no es algo que sólo interesa a las mujeres. La mayor aportación de este proyecto, un Documento Marco, que cristalizaría en el I Plan de Igualdad, dirigiendo las posteriores acciones a realizar desde el Grupo de Desarrollo, engarzadas en las 5 Áreas que contempla el Plan. Asimismo, con el tercer proyecto, se trabaja la corresponsabilidad de tareas en coordinación con los Colegios de la zona, con un total de 9 Talleres de la "Casa de la Igualdad", y un total de 700 escolares participantes, así como la coordinación con 67 entidades. Hay que añadir las acciones que se han ejecutado en el ámbito laboral, con el reconocimiento público de las empresas que implantan medidas para la igualdad y la sensibilización sobre el tema a un total de 47 empresas.

Plurales y Mujeres en Activa, cambia de nombre, pero no la filosofía que mueve a seguir dinamizando el colectivo de mujeres. Para ello, se ponen en marcha distintas actividades, como talleres para incrementar el asociacionismo en las 36 asociaciones de mujeres que existen en la Comarca. La visión que las mujeres tienen de su propio territorio, se realiza a través de un concurso con distintas modalidades (pictórica, literaria, fotografía), premiando públicamente las mejores obras. Además, se ha elaborado una Guía de los Recursos laborales, un instrumento muy útil para la formación y la búsqueda de empleo en la Comarca.

La Vega es Femenino, ha introducido un elemento innovador, la actuación "Andarinas por la Comarca: I Ruta Lorquina", pues ha creado una modalidad de vivir el patrimonio y la cultura, bajo la perspectiva del género, que ha establecido la demanda de seguir acercando el territorio a las mujeres, y viceversa, en próximas ediciones.

A todos estos proyectos, hay que sumar el "plus" de la consolidación de los Encuentros Comarcales de Mujeres, que con carácter rotativo se han hecho en los distintos municipios de la zona y el trabajo en Red, que ha introducido el proyecto de cooperación MujerRural, en coordinación con 18 Grupos de Desarrollo Rural de Andalucía, y que ha permitido el intercambio de experiencias y colectivos para una reflexión sobre el género a nivel regional.

Calidad de vida
¡NO A LA VIOLENCIA!
CHAMOS
A MANO

farmacia
PRESENTE
PASADO

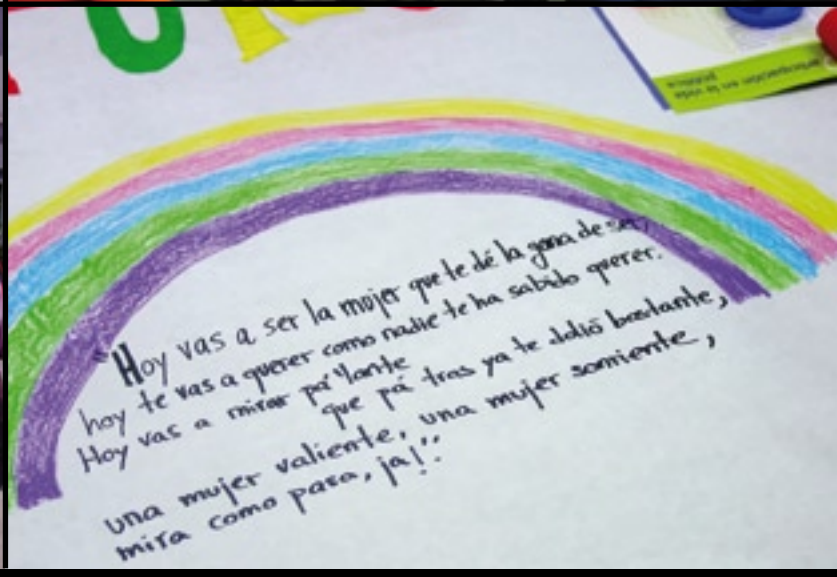
"Hoy vas a ser la mujer que te dé la gana de ser,
hoy te vas a querer como nadie te ha sabido querer.
Hoy vas a mirar pa'lante
que pa' tras ya te dolió bastante,
una mujer valiente, una mujer sonriente,
mira como pasa, ja!"

FUTURO
PRESENTE
PASADO
INFORMAR
CALIDAD DE VIDA
"BUSCO LA MUJER QUE SOY"
TÓPICOS
¡SILENCIO!

GA-VE
"Dale la vuelta a la Vega"
GA-VE
"Dale la vuelta a la Vega"
GA-V
"Dale la vuelta a la Vega"

Jóvenes y Desarrollo Rural

"La vitalidad tiene un nombre, juventud. Es nuestro presente, y sobre todo, nuestro futuro. El testigo que les pasemos hoy, será la antorcha del mañana".

Los Jóvenes como activo de gran valor para nuestro territorio, son el objetivo de gran parte de las acciones que se han realizado desde el Grupo de Desarrollo Rural, dado que consideramos necesario que estén, y se expresen en este foro de desarrollo rural. Para ello, cada anualidad se viene trabajando con proyectos de acercamiento al colectivo, conectando con los líderes y agentes juveniles más destacados, que fuesen vehículo de conexión con toda la población juvenil en sus respectivos municipios.

Foros Activos, ha supuesto un importante avance para la implicación de los jóvenes a través del Documento Marco para Incorporar la Juventud en los Programas de Desarrollo Rural. Todo ello, compaginando las actividades lúdico-deportivas, cara al conocimiento y cohesión del grupo, y el trabajo bajo la fórmula de Talleres en pequeños grupos de las áreas seleccionadas: empleo, formación, medioambiente y desarrollo rural. Asimismo, la creación de una página WEB, por parte de l@s jóvenes, genera un mayor valor añadido, al ser participes y receptores de los contenidos.

Proa y el proyecto Ga-ve, dale la vuelta a la vega, han permitido establecer un planning de trabajo con las asociaciones juveniles, que alternan los temas que les interesan (ocio, medioambiente, deporte, asociacionismo), con reflexiones sobre su papel en el desarrollo de la Comarca. La utilización de formulas como el comic, para expresar su visión sobre el espacio que les rodea, su patrimonio y los valores culturales, nos transmiten su receptividad y sensibilidad hacia el entorno y sus problemas.

El proyecto de cooperación Ruraljoven, ha permitido generar flujos de ideas y proyectos, así como encuentros entre l@s jóvenes de Andalucía.

THERMALAND
Desarrollo del Potencial Termal de Andalucía

El trabajo en red, grupos de cooperación y acciones conjuntas de cooperación

aceQuia

grupo de cooperativas

Jornada sobre:

La Trazabilidad en el campo y la agroindustria andaluza

Miércoles 28 de Noviembre de 2

Centro Cultural Medina Elvira \ Atarfe

Desarrollo de un sistema agrario sostenible: ACEQUIA

"Acequia marca el cauce a una nueva agricultura, compartiendo el objetivo de un campo andaluz sostenible, una agricultura viable y la conservación de los ecosistemas agrarios".

La filosofía de Leader Plus, conlleva la gestación y desarrollo de redes de trabajo, capaces de solucionar problemas comunes en los territorios. En este sentido, y dentro del Eje 2 del Programa Regional, se han configurado distintos Grupos de Cooperación, atendiendo a la realidad socioeconómica de las Comarcas.

El Grupo de Desarrollo Rural de la Vega-Sierra Elvira, ha trabajado, junto con nueve Grupos de Andalucía, en el Proyecto Acequia, para la valorización de los sistemas agrarios, especialmente, los hortofrutícolas, que se ha materializado en distintas acciones, como la creación de campos de demostración y transferencia de conocimientos; visitas a centros innovadores y el acercamiento a experiencias piloto, tanto en la región andaluza, como en otras regiones de España; la asistencia a Ferias Agroalimentarias (EXPO-AGRO Almería 2008); el desarrollo de formación en alta dirección de empresas agroalimentarias para los agentes dinamizadores de las diez Comarcas; así como, distintas jornadas técnicas para la implantación de la sostenibilidad de los sistemas agrarios. Todo ello, respaldado por la edición de material específico, que recoge los resultados obtenidos en campo, y que proporcionan al sector una información muy útil sobre el desarrollo agronómico y de viabilidad económica de los nuevos cultivos hortícolas a introducir.

También Acequia ha sido un escaparate sobre los sistemas racionales de riego, y de las prácticas ambientales.

El otro pilar de la cooperación ha sido el sector ganadero andaluz, revalorizando las razas autóctonas de ovino, caprino y bovino, con mejoras genéticas, implantación de sistemas de trazabilidad y sistemas de manejo del ganado de forma sostenible.

Para nuestra Comarca, una de las actuaciones esenciales, ha sido el Proyecto de Células de Desarrollo y Transferencia de hortícolas de interior, localizado en la Finca "El Plantel", en Pinos Puente, que apoyado por el Ayuntamiento de esta localidad, ha permitido transferir el comportamiento de nuevos cultivos hortícolas en ecológico, como tomate, berenjena, calabacín, sandía mini, etc..., tanto al aire libre, como bajo umbráculo.

Este proyecto, ha infundido multitud de acciones sociales a su alrededor, que van desde la organización de "desayunos ecológicos", con los escolares de la zona; hasta el cultivo y la recuperación de este antiguo vivero forestal por mujeres y hombres desempleadas de Pinos Puente, con alto riesgo de exclusión social. Todo ello, complementado con los huertos familiares, trabajados por Asociaciones locales.

La trascendencia del proyecto, no sólo desde el punto de vista agrario, sino también por su marcado carácter social, nos anima a consolidarlo en el futuro Marco 2009-2015, contando para ello con el apoyo del Ayuntamiento de Pinos Puente, y la voluntad de mantener la cooperación en el escenario de Acequia.

La Trazabilidad en el campo y
la agroindustria andaluza

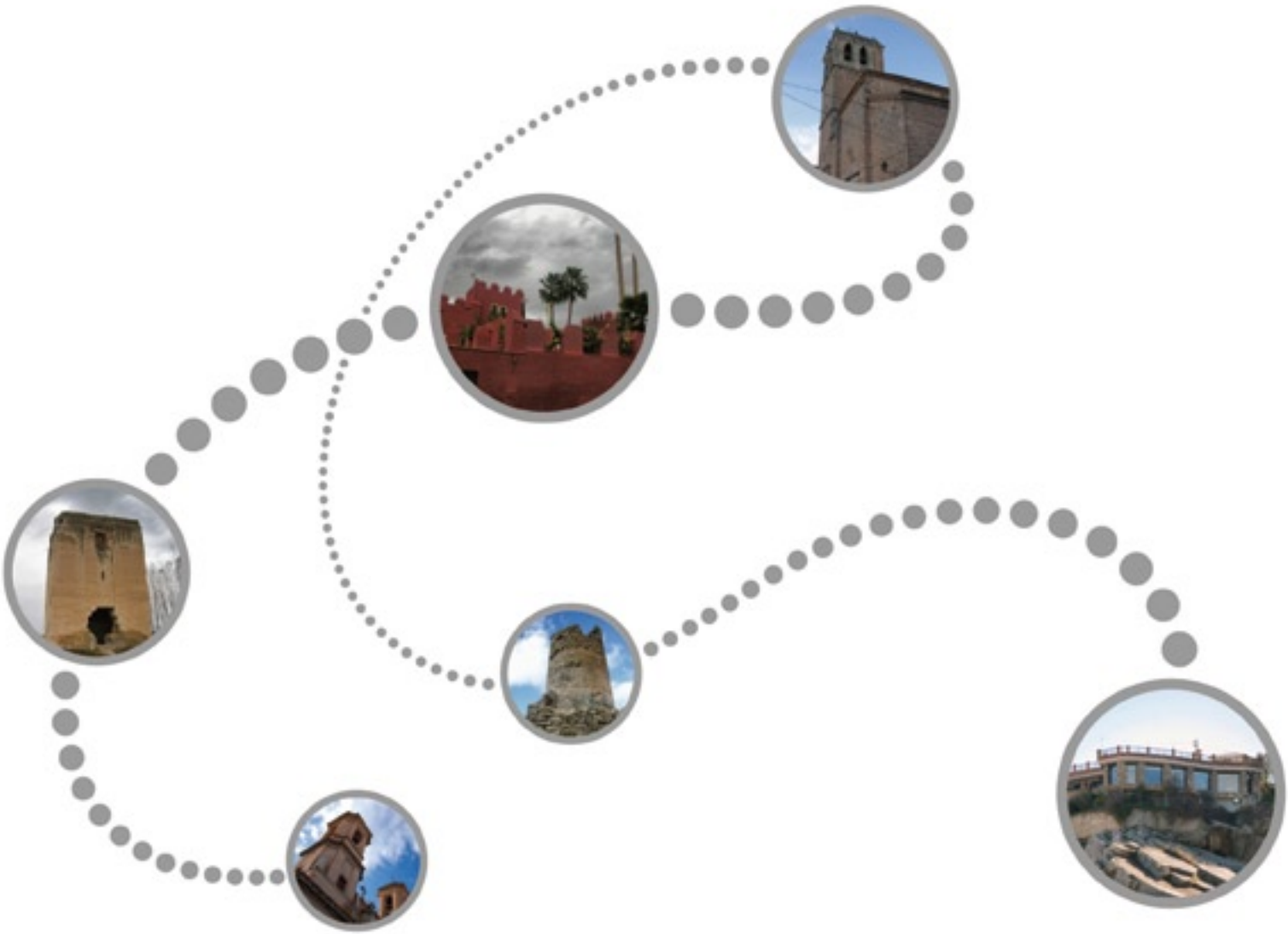

Rutas Guiadas por GPS en la Comarca Vega-Sierra Elvira: ACERCA

"Seguí el sendero, y encontré una naturaleza amansada, un mosaico urbano efusivo, y el brillo de un territorio que conjuga tradición y progreso".

El acercamiento a las nuevas tecnologías, es el objetivo de este Grupo de cooperación, en el que ha participado el G.D.R de la Vega-Sierra Elvira, junto con 20 Grupos de toda Andalucía, creando un portal turístico de bastante alcance: ANDARURAL.COM, convirtiéndose en un medio excelente para los turistas que pueden obtener información previa del destino que se desea visitar a través de internet.

Con este Proyecto en nuestra comarca se han georreferenciado 25 Rutas, 5 de tipo rural, y 20 de trazado urbano, implementando esta información en un Sistema de Información Geográfica, que nos permite realizar un análisis de los datos, y plantear una planificación territorial acorde con la realidad, especialmente, en el ámbito del sector turístico.

Con una metodología diseñada específicamente para este proyecto, se ha subido toda la información al portal turístico, que ofrece información y descarga de rutas turísticas para PDA guiadas con GPS.

Estas rutas pueden ser utilizadas por los usuarios de diversas formas: Vía Web, vía PDA, vía PDA+GPS, vía GPS y móvil.

Las rutas pueden ser actualizadas mediante herramientas de control, de forma que el usuario nunca tiene información descatalogada.

De las 25 Rutas georreferenciadas en la Comarca Vega-Sierra Elvira, destacaremos dos, que han sido señalizadas y creadas su imagen, mediante un Convenio de colaboración con el Consorcio para el Desarrollo de la Vega-Sierra Elvira, y financiado por el Plan de Dinamización y Desarrollo Turístico de la Comarca Vega-Sierra Elvira, siendo las siguientes:

La Ruta Lorquiana.- Este emblemático itinerario, une el municipio de Fuente Vaqueros y Valderrubio, localidades en las que se localizan la Casa Natal y la Casa de infancia del escritor Federico García Lorca. La Ruta, con una dificultad baja, y un recorrido de 5 kilómetros, ofrece un paisaje variado, donde alterna la vegetación de ribera, que acompaña en su fluir al Río Cubillas, y el mosaico de cultivos de la vega, intercalado por nostálgicos parajes lorquianos, como la Fuente la Teja y la Estación de San Pascual.

La Ruta de las Fortalezas.- Este itinerario vertebra el territorio de la Comarca, partiendo del histórico casco urbano de Santa Fe, recorre Romilla (Chauchina), Láchar, Valderrubio, Pinos Puente, Colomera, Albolote, y finaliza en el cerro del Castillejo en Atarfe. Durante los 76 kilómetros, accedemos a las atalayas, castillos y alcazabas que jugaron un papel capital en la Reconquista del Reino de Granada, además de proporcionar un visión espectacular del paisaje de vega, que contrasta con el sierra, con un desnivel de 800 mts., y una dificulta media/alta.

SAN VICENTE

Potenciando el termalismo Andaluz: THERMALAND

"En el interior de la tierra fluye un liviano tesoro, dormido entre bambalinas de vapor, espera el momento de su nuevo esplendor".

La existencia de importantes recursos termales en nuestra zona, que no están suficientemente explotados, impulsa al Grupo de Desarrollo Rural de la Vega-Sierra Elvira a coordinar la Acción Conjunta de Cooperación Thermaland: Desarrollo del Potencial Termal de Andalucía, que junto a los Grupos de Desarrollo de Los Alcornocales, Altiplano de Granada, Campiña Norte de Jaén, Guadajoz-Campiña Este de Córdoba, La Alpujarra de Granada, La Axarquia de Málaga, Poniente Granadino, Sierra Sur de Jaén, Valle de Lecrín-Temple y Costa Interior, han ejecutado 15 Acciones, que han supuesto la revalorización de sus activos termales y mineromedicinales, estableciendo las acciones de futuro comunes y específicas.

Thermaland, ha diagnosticado con dos Acciones Comunes, la situación de partida, tanto desde el punto de vista turístico de los futuros centros termales, como del potencial hidrogeológico que en la actualidad presenta, con la finalidad de establecer, a partir de ese momento, las actuaciones específicas de cada territorio, dando los siguientes resultados:

Campiña Norte de Jaén (PRODECAM).- Se ha realizado el estudio hidrogeológico para evaluar la explotación de aguas mineromedicinales en Marmolejo, determinando el sondeo de investigación en los distintos manantiales por orden de viabilidad.

Poniente Granadino.- Se ha realizado la nueva propuesta del espacio termal de Alhama de Granada.

La Alpujarra-Sierra Nevada.- Se ha analizado la viabilidad del Parque Termal, considerando 10 municipios que acompañados por la Historia, mostraban afloramientos con propiedades desde antiguo. De ellos, tiene potencial para el desarrollo de sus recursos: Alboloduy, Alicún, Bentarique, Berja, Dalías, Paterna del Río, Cástaras, Juviles, La Tahá y Portugos.

La Vega-Sierra Elvira.- Se ha determinado la viabilidad termal del sondeo 1 (Los Caballicos) y el Sondeo (Tajo Justo).

Guadajoz-Campiña Este de Córdoba.- Determinación de explotación en niveles profundos para comprobar la viabilidad y nivel de contaminación de las aguas salinas de la Finca Covatillas en Baena.

Los Alcornocales.- Realización de 21 actividades divulgativas, apoyados en trípticos, cartelería y la escenografía del Reparto Animado.

Altiplano de Granada.- Se ha valorado la viabilidad del aprovechamiento de las aguas termales de Zújar, determinando el nuevo sondeo P-2, así como los trámites a seguir la propuesta de procedimiento de Declaración de Aguas Minero-medicinales y declaración del Perímetro de protección.

La Axarquia.- Se ha determinado el perímetro de protección del manantial Los Baños de Vilo (Málaga),

THERMALAND

delimitando 2 zonas, la del manantial y zona dolomítica. Asimismo, se ha elaborado 2000 dípticos informativos sobre las cualidades e historia de estas aguas.

Valle de Lecrín-Temple y Costa Interior de Granada.- Se ha elaborado el Informe sanitario vinculante para la Declaración de las aguas de la Malahá (Granada), y el informe de asimilación del sondeo Termas Romanas con el manantial declarado como minero-medicinal.

Sierra Sur de Jaén.- Se ha procedido a realizar el Informe Sanitario para la Declaración de las Aguas Minero-medicinales de los Baños de Ardales (Frailes), y la delimitación del Perímetro de Protección del manantial.

La necesidad de concretar, que instrumento jurídico es el idóneo para la tramitación y procedimiento de puesta en valor de los recursos termales y minero-medicinales, lleva a realizar la Acción Común, Estructuración Jurídica de un Ente promotor del Desarrollo Termal de Andalucía, destacando que en este contexto de valoración y análisis, nace la Asociación de Termalismo de Andalucía, apoyada por la FEMP y por los Ayuntamientos andaluces que tienen en sus zonas aguas con estas características.

Por otro lado, se ha realizado un Estudio sobre la Estructuración Económica del Termalismo Andaluz, donde se subraya que el futuro depende de la capacidad de asumir el liderazgo del turismo en salud, mediante el

incremento del asociacionismo e incrementando la comunicación.

Para el Grupo de Desarrollo de la Vega-Sierra Elvira, la potenciación del termalismo nos parece fundamental en la estructura económica y social de nuestros territorios, considerándolo como el instrumento dinamizador de las precarias economías comarcales. Por ello, seguiremos apoyando las iniciativas que mejoren las condiciones y creación de centros termales y mineromedicinales, así como los esfuerzos por confluir en un foro común que potencie este subsector turístico, desde la valorización y creación de productos y servicios de calidad.

En este sentido, la línea de cooperación desarrollada dentro de la Acción de Conjunta de Cooperación Thermaland, así como la iniciada con la Asociación de Termalismo de Andalucía y con la Acción Conjunta Balnearios de Andalucía, cuya colofón han sido las 1ª Jornadas de Termalismo de Andalucía, vislumbra un espacio tangible de conocimientos y experiencias adquiridas, expuestas en las Ponencias y Mesas Redondas de estas Jornadas, pero que se pretenden consolidar en el futuro escenario de cooperación para el período 2009-2015, como estrategia esencial en el desarrollo de nuestros territorios, abriéndonos a nuevas zonas rurales andaluzas que deseen formar parte de este Proyecto común.

JORNADAS DE
TERMALISMO
DE ANDALUCÍA

Andalucía
RURAL
eva Estrategia Rural para Andalucía
GRANADA

Nueva Estrategia Rural de Andalucía: N_era

"Nuestra sociedad ha reflexionado, aglutinado esfuerzos y canalizado las ilusiones de futuro a través del GDR, siendo la consecuencia más inmediata, la redacción de un Documento planificador sin precedentes, que en sus 622 páginas refleja la voluntad de la población por conseguir un territorio rural sostenible".

El Proyecto N_era, definido como una Acción Conjunta de Cooperación, donde han participado los Grupos de Desarrollo Rural, y que ha sido promovido por la Consejería de Agricultura y Pesca de la Junta de Andalucía, ha supuesto un proceso de reflexión de la sociedad rural y los agentes sociales, económicos y políticos que la representan, generando un análisis y debate participativo de los pueblos, así como el escenario de futuro para los andaluces y andaluzas del mundo rural.

El trabajo se ha planificado a tres niveles: comarcal, provincial y regional, llevándose a cabo 50 Estrategias de Desarrollo Rural Comarcales; 8 Estrategias de Desarrollo Provinciales y una única Estrategia de Desarrollo Rural para Andalucía.

La planificación estratégica del Proyecto N_era, consiste en determinar la situación desde la que parten los territorios (fase de Diagnóstico), los objetivos que se desean alcanzar (fase de fijación de objetivos) y las vías o estrategias que se van a seguir para llegar a ellos (fase de formulación). La metodología utilizada para realizar el diagnóstico estratégico, se ha centrado en la formulación y tratamiento de los datos e indicadores cuantitativos, entrevistas personales a los actores claves del territorio y la celebración de Mesas Temáticas, que han cristalizado en:

- Realización de 28 entrevistas en profundidad a agentes y líderes del territorio y la población comarcal.

- Análisis de 110 indicadores cuantitativos por municipio y 75 indicadores agrupados a nivel de la Comarca.

- Realización de 7 Mesas Temáticas (Agricultura; Industria y Construcción; Infraestructura y Transporte; Medioambiente y Medio Físico; Organización Administrativa; Población y Sociedad y Servicios, Comercio y Turismo; y la realización de una la Mesa de Entorno con carácter transversal).

- Celebración de 2 Mesas o Encuentros Comarcales, donde quedó definido el objetivo general para el Marco 2007-2015: "Posibilitar el desarrollo sostenible de la Comarca Vega-Sierra Elvira, a través del equilibrio territorial, la mejora del nivel de vida y de las condiciones de empleo de la población, aprovechando los recursos emergentes de la misma, y haciendo participes a los entes publicos y privados de la Comarca; así como los objetivos de la Estrategia Comarcal en relación a las distintas Áreas Temáticas.

Estas actuaciones establecen las pautas que debe seguir nuestro territorio para un desarrollo rural sostenible, proporcionando a los gestores públicos y privados un Documento accesible y sencillo, y sobre todo, consensuado por la población comarcal.

Paisajes Vinculados al Agua: PAISAGUA

"Desde el Mirador, fascinado contemplo, los esbeltos chopos, que mudos sostienen el azul intenso. El suelo salpicado de matizados verdes y marrones, encauza el río en su devenir eterno".

El GDR de la Vega-Sierra Elvira ha participado en la Acción Conjunta de Cooperación Paisajes Agrarios Singulares vinculados al agua, huertas y regadíos tradicionales", donde cooperan 10 territorios de Andalucía, y cuyo objetivo es poner en valor los paisajes agrarios vinculados al regadío histórico y a las huertas tradicionales. Cada zona, ha seleccionado aquellos paisajes que presentan este importante valor. En este sentido, nuestra Comarca ha definido 7 paisajes:

Ribera del Río Colomera.- Este paisaje, propio de las sierra mediterráneas, es el producto de la confluencia de las vertientes en el cauce del Río Colomera, que al presentar los márgenes naturales, sin encauzamiento, favorece el crecimiento de especies vegetales de ribera, y que en su ascensión por la ladera montañosa, ha generado una agricultura de terrazas, donde cultivos arbóreos (frutales, almendros y olivos), alternan con pequeñas plantaciones de hortícolas, adheriéndose los elementos patrimoniales como los antiguos molinos de cereal y el Puente Romano sobre el Río Colomera.

Las Vegas Altas y Vega Media del Genil – El Río Genil, principal curso de agua que cruza la Comarca Vega-Sierra, ha labrado una llanura aluvial extensa, de gran sencillez, tanto topográfica, como morfológicamente, resultado de la sedimentación del Río y sus afluentes tributarios. Su paisaje, aparentemente abierto, es escoltado por las masas de choperas que enjaretan el paso del Río Genil, para dar paso a uno de los regadíos más fértiles de Andalucía. El mosaico de verdes y marrones, permite conectar visual y sensitivamente con la imagen ancestral de la Tierra.

La Vega del Río Cubillas.- Este afluente del Genil, que sinuoso, bordea la cara norte de Sierra Elvira, ofrece en su discurrir un paisaje espectacular, consecuencia del encajamiento de su margen izquierda, frenada por mole caliza de Sierra Elvira, y el ondulado paisaje de su margen derecha, que nos ofrece una vistosa alternancia de cultivos arbóreos y de cereal.

Vega de Pinos Puente.- La irrupción del Río Cubillas en la llanura Aluvial de Genil, genera una vega de gran belleza agrícola. Con Sierra Elvira, como testigo mudo de fondo, se abre esta zona, verde y sugerente, con una explosión de colores, producto de un sistema de rotación de cultivos antiguo, donde alternan los hortícola, cereal

de riego y frutales, y las plantación de tabaco, destacando en este escenario las edificaciones relacionadas con la actividad agraria (secaderos, cortijos, pozos, etc...).

Las Madres de Rau.- Las emergencias del Río Genil y del acuífero de la Vega de Granada, producen lugares y paisajes como éste, donde aflora cristalina el agua, generando pequeñas piscinas naturales, que desde antiguo eran visitadas en romerías y excursiones campestres por la población de Atarfe y Santa Fe. Hoy, envueltas en un paisaje intenso de chopera.

la Vega de Valderrubio (Paisajes Lorquianos).- Se extiende sobre la zona más oeste de la Comarca, y su visión nos traslada a la niñez y adolescencia del poeta, evocando los recuerdos y vivencias de una forma ancestral de vida, el cultivo de la tierra.

El trabajo realizado consiste en el inventariado a través de fichas con soporte informático de los elementos más destacables y singulares de estos paisajes tradicionales vinculados al sector agrario. Además se ha generado documentos divulgativos, como un Libro "Paisajes Agrarios Vinculados al Agua", video Comarcal y Andaluz de los Paisajes, folletos, póster y paneles de señalización de aquellos paisajes seleccionados. Esta Acción está siendo complementada con un proyecto transnacional de Cooperación con el Pay de Gâtine (Francia), con el objeto de profundizar en experiencias de valorización y protección de los paisajes agrarios vinculados al agua.

Los límites del mundo urbano:Nuevos Pobladores en los espacios periurbanos

"No hay límites de destino, ni fronteras para establecer tu vivienda. Hay un espacio que proteger y que cuidar, donde la integración y aceptación de sus pobladores van de la mano".

Esta Acción Conjunta de Cooperación, en la que ha participado el Grupo de desarrollo Rural de la Vega-Sierra Elvira, se ha fijado los siguientes objetivos:

• Analizar la problemática generada por la incorporación de nuevos pobladores a las zonas rurales sometidas a la expansión urbanística de las áreas metropolitanas.

• Elaborar un modelo dinámico de los sistemas sociales de las localidades objetos del estudio.

Para conseguir ambos objetivos se han realizado Talleres, o foros participativos en todos los territorios. En el caso de la Comarca Vega-Sierra Elvira, se realizó en las instalaciones del Organismo Autónomo Local del Ayuntamiento de Albolote, y los participantes fueron dirigidos por el Grupo de Investigación Social y Acción Participativa, de la Universidad Pablo de Olavide.

Las conclusiones de este Taller, han permitido generar modelos urbanísticos de ocupación del territorio y de sus relaciones con los núcleos históricos para la "integración de los nuevos pobladores en las zonas rurales afectadas por las áreas metropolitanas." Las conclusiones están enmarcadas en el ámbito de este estudio urbanístico específico -y no en otro-, cuyos objetivos se dirigen a

identificar criterios para que la expansión urbanística sea sostenible, y haga posible un marco físico que propicie la integración de los nuevos pobladores del municipio, con el fin de mejorar las relaciones humanas y, por lo tanto, la calidad de vida.

Esta actuación se ha visto complementada, por las reuniones periódicas de los responsables de cada uno de los Grupos de Desarrollo, así como las siguientes acciones:

- Análisis de modelos Urbanísticos (responsable GDR Gran Vega)
- Organización y dinamización de foros (GDR Aljarafe-Doñana)
- Sistemas de Modelos Urbanísticos (GDR Corredor de la Plata)
- Elaboración Doctrinal (GDR Arco Noreste de Granada y GDR Aljarafe-Doñana)
- Jornadas de Presentación de Resultados (GDR de la Vega-Sierra Elvira)
- Transversalidad de Género (GDR Aljarafe-Doñana)
- Gestión y coordinación (GDR Aljarafe-Doñana)

El compendio de resultados, así como las propuestas, se han materializado en un interesante documento, "La integración de los nuevos pobladores en la zonas rurales afectadas por las Áreas Metropolitanas".

JUNTA DE ANDALUCIA
CONSEJERIA DE AGRICULTURA Y PESCA

12 Agosto 1227

El marco 2000-2006: cifras y datos de un desarrollo social y colectivo comprometido

Actividades Apoyadas Marco de Desarrollo Rural (2002-2006)

Beneficiario	Hombre	Mujer	Hombre	Mujer	Empleos	Inversión total	Ayuda concedida
ARTESANÍA Y OFICIOS	6,00	3,00	19,00	3,00	31,00	733.653,70	219.080,25
ACTIVIDADES EMERGENTES	62,00	54,00	127,00	32,00	275,00	3.988.905,63	1.038.323,13
HOSTELERÍA Y RESTAURACIÓN	34,00	18,00	37,00	18,00	107,00	6.411.553,23	1.266.628,81
VALORIZACIÓN DEL PATRIMONIO	0,00	0,00	0,00	0,00	0,00	2.528.000,69	1.176.498,71
ACCIÓN SOCIAL Y VERTEBRACIÓN DEL TERRITORIO	0,00	0,00	0,00	0,00	0,00	531.523,98	358.565,59
FORMACIÓN	0,00	0,00	0,00	0,00	0,00	437.403,39	374.860,34

Inversión Ayuda Concedida

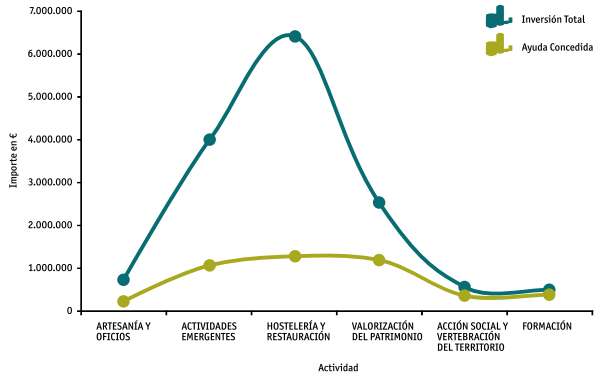

Empleo Consolidado

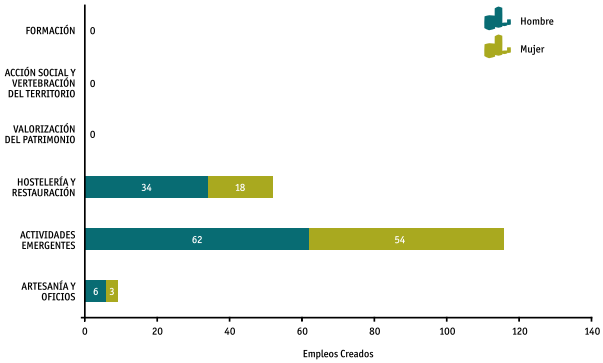

Empleos Creados

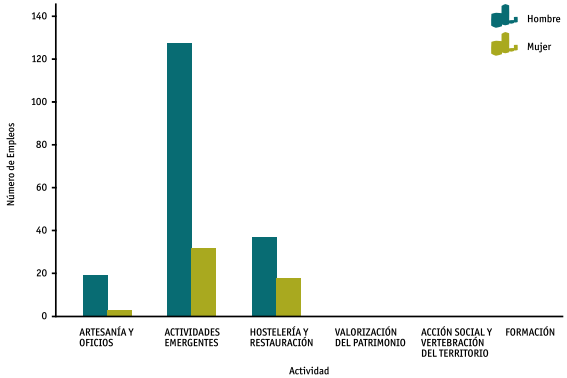

Sinergias e Impactos de las Actividades Productivas Subvencionadas

Beneficiario	Hombre	Mujer	Hombre	Mujer	Empleos	Inversión total	Ayuda concedida
AGROALIMENTARIO	7,00	26,00	50,00	21,00	104,00	1.581.362,32	440.481,38
ARTESANÍA Y OFICIOS	6,00	3,00	19,00	3,00	31,00	733.653,70	219.080,25
ACTIVIDADES EMERGENTES	62,00	54,00	127,00	32,00	275,00	3.988.905,63	1.038.323,13
HOSTELERÍA Y RESTAURACIÓN	34,00	18,00	37,00	18,00	107,00	6.411.553,23	1.266.628,81
TOTAL	109,00		233,00	74,00	517,00	12.715.474,88	2.964.513,57

Inversión Ayuda

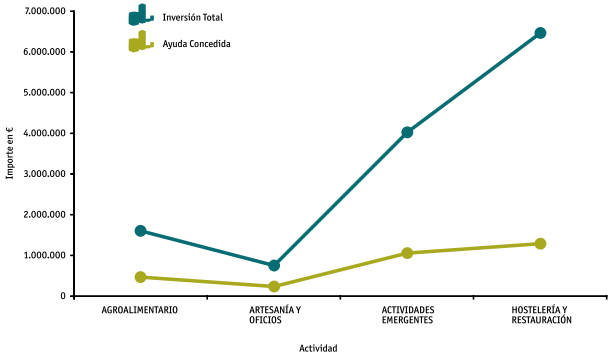

Inversión Ayuda Concedida

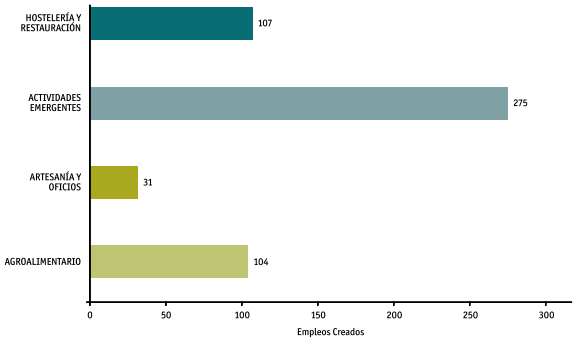

Creación de Empleo

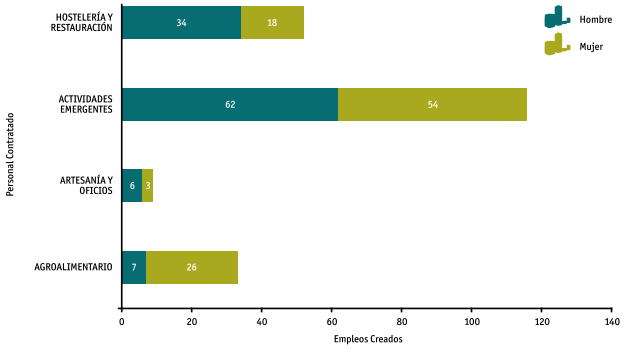

Empleos Consolidados

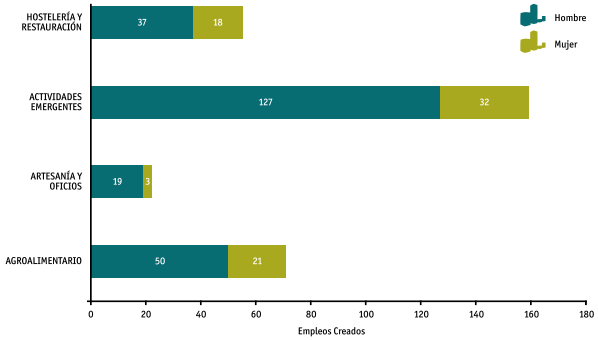

Representatividad Actividades No Productivas

Beneficiario	Hombre cr.	Mujer cr.	Hombre cons.	Mujer cons.	Empleos	Inversión total	Ayuda concedida
VALORIZACIÓN DEL PATRIMONIO	0,00	0,00	0,00	0,00	0,00	2.528.000,69	1.176.498,71
ACCIÓN SOCIAL Y VERTEBRACIÓN DEL TERRITORIO	0,00	0,00	0,00	0,00	0,00	531.523,98	358.565,59
FORMACIÓN	0,00	0,00	0,00	0,00	0,00	437.403,39	374.860,34

Ayuda Concedida

Inversión Total

Actividades Productivas

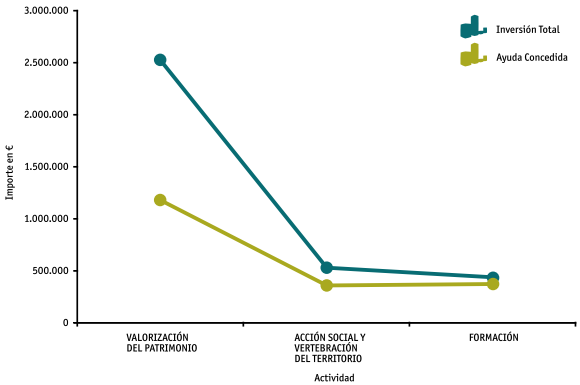

Glosario de Imágenes

Página	Foto	Descripción
8,12		Camino rural entre alamedas
14		El cultivo de Chopos, surtidores vegetales
18,19		Visión de Sierra Elvira desde la Vega de Valderrubio
23	1	El reciclaje de la tinta (Miguel Povedano)
	2	Cortijo de la Vega
	3	Vista del Club de Campo Granada
25		Niños divirtiéndose en el Parque infantil de Fuente Vaqueros
26		El color de los Ajos (Sedano Rural, S.L)
28		Amasando el pan (Panadería Hnos. Espigares, S.L)
31	1,2,3	Instalaciones de manipulación del Ajo ((Sedano Rural, S.L)
32	1,2,3	La naturalidad de la leche (Los Pastoreros, S.C.A)
33	1,2,3	1,2,3 Un queso único (Quesería Artesanal, Las Tres RRR)
34	1,2,3	Huevos con marca propia (Avícola Garrido, S.L)
	4	Fabricación artesanal de embutidos (Juan Murcia)
35		El soporte de la Fruta granadina (Navarro Linde, S.L)
36	2,3	Un pan casero (Payma, S.L)
	1,4	Nuevos productos para repostería (Panadería Hnos. Espigares)
37		El pan de padres a hijos (Panadería Hnos. Espigares, S.L)
38		El artesonado mudéjar (Los tres Juanes, S.C.A)
40		Las manos del tapicero (Francisco Ortega Montosa)
41		La rusticidad de la madera vieja (Rusitmad, S.L)

Página	Foto	Descripción
42	1,2	El bronce hecho arte (Moline y Segovia, S.L)
	3	Maderas para el artesonado (Los tres Juanes, S.C.A)
43	1	Dibujos Geométricos (Los tres Juanes, S.C.A)
	2,3	La destreza del artesano (Moisés Gálvez)
44 y 45		Cerámica para la interculturalidad (Cecilia V. Punzo)
46		Impresiones de la realidad (Sanprint, S.L)
48		Detalle de moldura Casa Dña. Eva (Francisca Toribio)
49		Fachada de la Escuela Bilingüe El Castillejo (Francisca Toribio)
50		El proceso del Reciclaje de tintas (Miguel Povedano)
52	1	Detalle la Agencia Tecnológica de Albolote (O.A.L de Albolote)
	2,3	Complejo Sociosanitario Fuente Salinas
53	1,2	Instalaciones del Complejo Sociosanitario Fuente Salinas
	3	Fachada de Ekosur, S.L
54 y 55		Instalaciones de Sanprint, S.L
56 y 57		Montaje de flor artificial (Euroflorina, S.L)
58 y 59		Vistas del Club de Campo Granada
60 y 61		Niños de la Guardería Complejo Sociosanitario Fuente Salinas
62		Vista del Restaurante Mirador de la Ermita de los Tres Juanes
64		Distintos detalles del Cortijo de los Parrales de Valderrubio
66	1	Fachada de la Cafetería el Reloj de Fuente Vaqueros
	2,3	Detalles del Restaurante Flipper de Colomera
67		José Fernándes (El Flipper)
68 y 69		Perspectivas del Hotel Gaona de Peligros
70 y 71		Espacios del Hotel el Molino de Cijuela
72 y 73		Vista del Restaurante el Niño de Chauchina
74		Esculturas del Parque de Belicena conexo al Centro de Interpretación del Tabaco.
76		Detalle de las Tinajas, Parque Blas Infante de Peligros
78	1	Detalle de la Iluminación de los espacios de peregrinación del la Virgen del Espino de Chauchina
	2	Iluminación de Ntra. Sra. Del Rosario de Lachar
	3	Iluminación de la Iglesia de Peñuelas

Página	Foto	Descripción
79		Elementos del Parque Blas Infante de Peligros
80		Escultura a Federico García Lorca en Fte. Vaqueros
83	1	Vista del Centro de Interpretación Comarcal de Chauchina
	2	Vista de la Torre de Roma (Chauchina)
	3	Busto de Lorca en Valderrubio
84	1	Fachada de la Escuela Municipal de Música de Albolote
	2,3	Distintas perspectivas de la Casa de la Cultura de Pinos Puente
85		Centro Socio-Cultural Elena Martín Vivaldi de Santa Fe
86 y 87		Interior del Centro Socio-Cultural Elena Martín Vivaldi de Santa Fe
88 y 89		Escenas del deshoje del tabaco (Secadero de Pepe en Valderrubio)
90	1	Espectáculo de Jazz en el Lago (Atarfe)
	2	Fachada del Centro Cultural Medina Elvira (Atarfe)
	3	Certamen de Rejoneo (Atarfe)
	4	Actuación Roger Waters (Atarfe)
91		Representación de Opera en el Centro Cultural Medina Elvira de Atarfe
92		Niños en el Mirador Sur de Colomera
94	1,3	Parque Infantil de Fuente Vaqueros
	2,4	Mirador Sur de Colomera
95		Escultura al Pastor de Colomera, obra de Manuel López
96		Escenas del Parque de Valderrubio
97		Pabellón Deportivo de Cijuela
98		Secaderos del Camino del Martinete (Fuente Vaqueros)
100		Vistas de la Guardería Municipal de Chauchina
101		Vistas del Parque y accesos de la Plaza Giner de los Ríos en Maracena
102		Cabeza de ave rapaz de Pinos Puente
104		Asociaciones de Mujeres realizando la Ruta Lorquiana
107	1,2	Presentación Guía de Recursos Proyecto Mujeres Activa
	3	Presentación del Proyecto Andarinas por la Comarca
108 y 109		Encuentro Mujeres Líderas, Proyecto MujerRural
110		Artesanía del patchwork

Página	Foto	Descripción
113	1	Técnica de secado de flores
	2	Pintura en tela
	3	Muestra encaje de bolillos
114		Andarinas por la Comarca en la Fuente de la Teja
117	1	Encuentro de Mujeres en Atarfe, Proyecto La Comarca en tus Manos
	2	Presentación del Seminario “Del dicho al hecho”
	3	Material divulgativo Proyecto La Vega en femenino
118 y 119		Andarinas por la Comarca, I Ruta Lorquiana
120 y 121		Momentos del Proyecto Plenarios III
122		Material divulgativo Proyecto GA-VE “Dále la Vuelta a la Vega”
124		Escenas de la Feria de la Juventud en Pinos Puente, Proyecto Vega Joven
125		Niños participante en la Casa de la Igualdad, Proyecto Plurales
126		Cartel de la ACC Thermaland
128		Cartel de Jornada de la Trazabilidad, Proyecto Acequia (Atarfe)
131	1	Mesa de ponentes de la Jornada de Trazabilidad, Proyecto Acequia (Atarfe)
	2	Tomates ecológicos, Finca el Plantel de Pinos Puente
	3	Reunión Mesa Agraria de PROMOVEGA
132		Fotografías elementos de interés georreferenciados para el Proyecto Acerca
135	1,2	Vistas del Castillo de Lachar, en la Ruta de las Fortalezas
	3	Iglesia de la Encarnación y Castillo de Colomera, en la Ruta de las Fortalezas
136	1	Torre de Roma de Chauchina
	2	Arco de Granada de Santa Fe
	3	Torreón de Albolote
137		Vista del Cerro del Castillejo y Ermita de los Tres Juanes de Atarfe
138	1	Busto de Lorca en Valderrubio
	2	Tertulia en la Casa de García Lorca
	3,4	Choperas y paisaje agrario de la Ruta Lorquiana
139		Fachada de la Casa de Federico García Lorca en Valderrubio
140		Cartel de las 1 ª Jornadas de Termalismo de Andalucía
143		Detalle de las aguas calientes de Santa Fe

Página	Foto	Descripción
144		Momentos de las 1ª Jornadas de Termalismo de Andalucía (Atarfe)
147		Momentos de las 1ª Jornadas de Termalismo de Andalucía (Lanjarón)
148		Fluir de aguas termales
149		Aguas termales de Sierra Elvira
150		Presentación Proyecto N_era en la Comarca Vega-Sierra Elvira
153	1	Presentación N_era en la Comarca
	2	Presentación Resultados N_era en la provincia de Granada
	3	Mesa Comarcal del N_era
154		Río Genil a su paso por el anejo de la Paz (Fte. Vaqueros)
157		Paisajes del Agua en la Comarca
158		Paisajes vinculados al agua
160 y 163		Presentación de Resultados ACC de Nuevos Pobladores (Sevilla)
164		Detalle de la Escultura del Pastor de Colomera, obra de Manuel López

Grupo de Desarrollo Rural de la Vega-Sierra Elvira
C/ Doctor Jiménez Rueda, 10
18230 Atarfe (Granada)
Tel/Fax: 958 43 43 13 / 958 43 43 14
e-mail: info@promovega.org
www.promovega.org

Financian:

Promueven: